






# アグリモールから瀬沢新田 眺望を楽しみながら足の向くままウォーキング

-  お勧めコース (2.3Km 35分)
-  お勧めコース (2Km 30分)
-  大回りコース (2Km 30分)
-  立場川コース (1.5Km 25分)
-  気の向くままに

 注目  眺望  樹木  花  紅葉



鳳凰三山、甲斐駒ヶ岳、鋸岳



21世紀の森林

分水の森

アグリモール

2020.3.8改定 ©2020 御子柴

西友



このコースは富士山がよく見える



八ヶ岳



入笠山



北アルプス、八ヶ岳、富士山、南アルプスが一箇所から見える道。

尾根筋に伸びる農道。360°の眺望を楽しめる。

林に沿った木陰の道。富士見の町と入笠山の眺めがよい。

立場川に向かってぐんぐん下る。

立場川沿いの瀬沢新田集落の道。

冬は北風が遮られて暖かい。

風通しがいいので冬は暖かい服装で。

赤松林。富士見の自然林は赤松になる。

とても気持ちの良い尾根筋の道。

こんな所に広い公園があるなんて知らなかったな。